

Mapa wykonana na podstawie materiałów z GODGIK
oraz pomiaru bezpośredniego

W dziale III KW KR1P/00194066/1 prowadzonej dla działek 236/11, 236/12, 236/13 i 236/14 brak wpisu obciążeń służebnościami gruntowymi

Nie wyklucza się istnienia w terenie innych nie wykazanych na niniejszej mapie urządzeń podziemnych, które nie były zgłoszone do inwentaryzacji lub o których brak jest informacji w istniejących branżach

Na niniejszej mapie występują projektowane sieci uzbrojenia terenu uzgodnione w ZUDP

Granice działek ewidencyjnych nr 236/11, 236/12, 236/13, 236/14
nie ustalano w terenie i przyjęto
wg danych z Ewidencji Gruntów i Budynków.

MAPA DO CELÓW PROJEKTOWYCH

Sporządził:
23.12.2015 r.

— — — — — oznaczenie zakresu opracowania
MN elementy MPZP

Poświadcza się, że niniejszy dokument został opracowany w wyniku prac geodezyjnych i kartograficznych, których rezultaty zawiera operat techniczny wpisany do ewidencji materiałów geodezyjnych i kartograficznych.

Organ prowadzący: Powiatowy
Zasobu gospodarczy i karcograficzny
Identyfikator ewidencyjny finansów
zasobu - oparciu o zasobu
Data wpisania operacji technicznego
do ewidencji materiałów zasobu
Imię, nazwisko i podpis osoby
reprezentującej organ

PREZYDENT MIASTA
KRAKOWA
25-2120/15
13 STY 2016
MIASTA




z up. PREZYDENTA MIASTA

Robert Łos
 enie państwowego zastępstwa
 owisku Kierownika Referatu
 Młodzieńcza Głębokość

LEGENDA:

— . . . — a-c-d-e obszar opracowania w
zakresie działki 236/11, obr. 3

1. Zachodnie skrzydło pałacu – położony na terenie objętym obowiązującym miejscowym planem zagospodarowania przestrzennego obszaru Młynówka Królewska – Grottgera, oznaczony został jako teren Uo.1 – Teren przeznaczony pod zabudowę usługową – Usługi nauki i oświaty.
2. Jednostka zewnętrzna klimatyzacji – ustawiona na własnym fundamencie, do demontażu na czas wykonania robót, do ponownego montażu i rozruchu

 istn. nawierzchnia dróg i plac
 manewrowy /trylinka/
 istn. nawierzchnia ciągów pieszych/płyty chodnikowe/
 istn. teren zielony

----- zakres wykonania izolacji ścian

- miejsce wykonania kontrolnego wykopu

3. daszek nad wejściem w narożniku budynku głównego skrzydła zachodniego do rozbiórki na czas robót. Po zakończeniu robót ziemnych należy go odtworzyć.

INWESTOR: INWESTOR:	<h1 style="margin: 0;">POLITECHNIKA KRAKOWSKA</h1> <h2 style="margin: 0;">im. TADEUSZA KOŚCIUSZKI</h2> <p style="margin: 0;">UL. WARSZAWSKA 24</p> <p style="margin: 0;">31-155 KRAKÓW</p>
<div style="display: flex; justify-content: space-between; align-items: center;"> <div style="width: 45%;"> <p style="margin-top: 5px;">POLITECHNIKA KRAKOWSKA POLSKA</p> </div> <div style="width: 50%; font-size: 0.9em;"> ul. gen. Wieniawy Długoszowskiego 10/8 31-396 KRAKÓW www.amps.pl tel. kom. +48 0501 442 615 e-mail: ps.architekt@gmail.com NIP: 677-712921-10 REGON: 366570180 </div> </div>	
WSZELKIE PRAWA ZASTRZEŻONE DOKONYWANIE NA RYSUNKU ZMIAN, POPRAWEK, UZUPEŁNIENI (TP, ORAZ) JEJ RÓDPOWZROSTOWANIE BEZ ZGODY JEDNOSTKI AUTORSKIEJ JEST ZABRONIONE	
PROJEKT: PROJECT:	<h2 style="margin: 0;">PROJEKT WYKONANIA IZOLACJI ŚCIAŃ</h2> <p style="margin: 0;">FUNDAMENTOWYCH ZACHODNIOGO SKRZYDŁA BUDYNKU PP-1(11-1) WYDZIAŁU FIZYKI, MATEMATYKI I INFORMATYKI PK, UL. PODCZORĄŻYCH 1, KRAKÓW DZIAŁKA 236/11, OBR. 3</p>
TYTUŁ: TITLE:	<h2 style="margin: 0;">PROJEKT ZAGOSPODAROWANIA TERENU</h2> <p style="margin: 0;">ZAKRES ROBÓT</p>
OPRAWA: ELABORATED BY:	<div style="display: flex; justify-content: space-between;"> <div style="width: 80%;"> <p style="margin: 0;">MGR INŻ. ARCH. RAFAŁ GRZYWCZYK</p> <p style="margin: 0;">7131/16/P/2004</p> </div> <div style="width: 15%; text-align: right;"> <p style="margin: 0;">04.2016</p> </div> </div> <div style="margin-top: 10px;"> <p style="margin: 0;">MGR INŻ. ARCH. PAWEŁ BINEK</p> </div>
SPRACOWAŁ: VERIFICATION:	<div style="display: flex; justify-content: space-between;"> <div style="width: 80%;"> <p style="margin: 0;">MGR INŻ. ARCH. ANNA CHMIELEWSKA</p> <p style="margin: 0;">MPOA/045/2008</p> </div> <div style="width: 15%; text-align: right;"> <p style="margin: 0;">04.2016</p> </div> </div>
BRANDA: BRAND:	<div style="display: flex; justify-content: space-between;"> <div style="width: 70%;"> <p style="margin: 0;">ARCHITEKTURA</p> </div> <div style="width: 25%; text-align: right;"> <p style="margin: 0;">NR ARKUSZA / SHEET:</p> </div> </div>
FAZA: PHASE:	<div style="display: flex; justify-content: space-between;"> <div style="width: 70%;"> <p style="margin: 0;">PROJEKT WYKONAWCZY</p> </div> <div style="width: 25%; text-align: right;"> <p style="margin: 0;">A1</p> </div> </div>
UMOWA NR: CONTRACT NO:	<div style="display: flex; justify-content: space-between;"> <div style="width: 70%;"> <p style="margin: 0;">DT-20/3/2015+11-1</p> </div> <div style="width: 25%; text-align: right;"> <p style="margin: 0;">SKALA / SCALE:</p> </div> </div>
NR PROJEKTU: PROJECT NO:	<div style="display: flex; justify-content: space-between;"> <div style="width: 70%;"> <p style="margin: 0;">02/2016</p> </div> <div style="width: 25%; text-align: right;"> <p style="margin: 0;">1: 500</p> </div> </div>
DATA UKOŃCZENIA PRAC PROJEKTOWYCH - 04.2016	
AutoCad LT2005 Serial No: 342-20526863	